





**Муниципальное бюджетное общеобразовательное учреждение
города Ульяновска «Средняя школа № 63»**

<p>РАССМОТРЕНО на заседании МО учителей естественных наук руководитель МО </p> <hr/> <p align="right">Земченкова Е.В. Протокол №1 от «30» августа 2023 г.</p>	<p>СОГЛАСОВАНО заместитель директора по УВР </p> <hr/> <p align="right">Ильичев А.Н. «30» августа 2023 г.</p>	<p>УТВЕРЖДЕНО Директор Школы № 63 </p> <hr/> <p align="right">Данькин А.А. Приказ № <u>3259</u> от «1» сентября 2023 г.</p> 
--	--	--

**Рабочая программа
по предмету «География»
для 7 класса**

68 часов

Учитель: Терентьева Ираида Алексеевна
высшая квалификационная категория

г. Ульяновск
2023 год

Пояснительная записка

Рабочая программа по *географии* составлена на основании:

- Федерального государственного стандарта основного общего образования (приказ Министерства образования и науки РФ №1897 от 17.12.2010) (с изменениями и дополнениями);
- федеральной образовательной программы основного общего образования от 18 мая 2023 г. № 370;
- основной образовательной программы основного общего образования Школы № 63;
- Федерального перечня учебников, допущенных к использованию при реализации имеющихся государственную аккредитацию образовательных программ начального общего, основного общего, среднего общего образования (утвержден приказом Министерства просвещения Российской Федерации от 21 сентября 2022 г. № 858);
- положения о рабочей программе учебного предмета, курса (ФГОС) муниципального бюджетного общеобразовательного учреждения города Ульяновска «Средняя школа № 63»;
- других нормативных актов.

Рабочая программа ориентирована на использование следующего учебника: География: Страноведение: 7 класс: учебник /О.А. Климанова, В.В. Климанов, Э. В. Ким, В. И. Сиротин; под редакцией О.А. Климовой. – М.: Просвещение, 2022 г.- 320с.

Цели программы:

- раскрытие закономерностей земледельческого характера, с тем чтобы школьники в разнообразии природы, населения и его хозяйственной деятельности увидели единство, определенный порядок, связь явлений;
- формирование убеждения в необходимости бережного отношения к природе, международного сотрудничества в решении проблем окружающей среды;
- создание у учащихся целостного представления о Земле как планете людей;
- раскрытие разнообразия природы и населения Земли, знакомство со странами и народами;
- формирование необходимого минимума базовых знаний и представлений страноведческого характера, необходимых каждому человеку нашей эпохи.

Место предмета в учебном плане

На изучение предмета «География» в 7 классе отводится 2 часа в неделю, всего 68 часов.

1. Планируемые результаты освоения предмета «География» в 7 классе

Метапредметные результаты:

Регулятивные УУД:

- умение самостоятельно определять цели своего обучения, ставить и формулировать для себя новые задачи в учёбе и познавательной деятельности, развивать мотивы и интересы своей познавательной деятельности;
- умение самостоятельно планировать пути достижения целей, в том числе альтернативные, осознанно выбирать наиболее эффективные способы решения учебных и познавательных задач;
- умение соотносить свои действия с планируемыми результатами, осуществлять контроль своей деятельности в процессе достижения результата;
- определять способы действий в рамках предложенных условий и требований, корректировать свои действия в соответствии с изменяющейся ситуацией;

- умение правильно оценивать правильность выполнения учебной задачи, собственные возможности ее решения, самостоятельно выработанные критерии оценки;

Познавательные УУД:

- умение определять понятия, создавать обобщения, устанавливать аналогии, классифицировать, самостоятельно выбирать основания и критерии для классификации, устанавливать причинно-следственные связи, делать умозаключения и выводы;

- умение создавать, применять и преобразовывать знаки и символы, модели и схемы для решения учебных и познавательных задач;

- умение составлять классифицированные и сравнительные таблицы и схемы, опорные конспекты;

- умение делать выводы составлять сложный план, логическую цепочку, таблицу, схему, создавать тексты разных видов (описательные, объяснительные);

- умение определять понятия, создавать обобщения, устанавливать аналогии, классифицировать;

Коммуникативные УУД:

- умение осознанно использовать речевые средства в соответствии с задачей коммуникации для выражения своих чувств, мыслей и потребностей; планирования и регуляции своей деятельности; владение устной и письменной речью, монологической контекстной речью;

- умение организовывать свою работу, планировать деятельность, осуществлять учебное сотрудничество и совместную деятельность, осуществлять учебное сотрудничество и совместную деятельность с учителем и сверстниками, работать индивидуально, в паре и в группе: находить общее решение и разрешать конфликты на основе согласования позиций и учёта интересов;

- умение формулировать, аргументировать и отстаивать своё мнение;

- умение целенаправленно искать и использовать информационные ресурсы, необходимые для решения учебных и практических задач с помощью средств ИКТ.

Личностные результаты:

Формирование

- ответственного отношения к учёбе, готовности и способности к саморазвитию и самообразованию на основе мотивации к обучению и познанию, осознанному выбору и построению дальнейшей индивидуальной траектории образования;

- осознания целостности природы, населения и хозяйства Земли, материков, их крупных регионов и стран;

- на уровне общего образования законченной системы географических знаний и умений, навыками их применения в различных жизненных ситуациях;

- уважения к истории, культуре, национальным особенностям, традициям и обычаям других народов;

- коммуникативной компетентности в общении и сотрудничестве со сверстниками, взрослыми в процессе образовательной, общественно-полезной, учебно-исследовательской, творческой и других видов деятельности;

- основ экологической культуры, эмоционально-ценностное отношение к окружающей среде, к необходимости ее сохранения и рационального использования;

2. Воспитание российской гражданской идентичности: патриотизма, уважения к Отечеству; осознания себя жителем планеты Земля и гражданином России.

Предметные результаты:

описывать по географическим картам и глобусу местоположение изученных географических объектов для решения учебных и (или) практико-ориентированных задач;

иметь представление о строении и свойствах (целостность, зональность, ритмичность) географической оболочки;

распознавать проявления изученных географических явлений, представляющие собой отражение таких свойств географической оболочки, как зональность, ритмичность и целостность;

определять природные зоны по их существенным признакам на основе интеграции и интерпретации информации об особенностях их природы;

различать изученные процессы и явления, происходящие в географической оболочке;

приводить примеры изменений в геосферах в результате деятельности человека;

описывать закономерности изменения в пространстве рельефа, климата, внутренних вод и органического мира;

выявлять взаимосвязи между компонентами природы в пределах отдельных территорий с использованием различных источников географической информации;

называть особенности географических процессов на границах литосферных плит с учётом характера взаимодействия и типа земной коры;

устанавливать (используя географические карты) взаимосвязи между движением литосферных плит и размещением крупных форм рельефа;

классифицировать воздушные массы Земли, типы климата по заданным показателям;

объяснять образование тропических муссонов, пассатов тропических широт, западных ветров;

применять понятия «воздушные массы», «муссоны», «пассаты», «западные ветры», «климатообразующий фактор» для решения учебных и (или) практико-ориентированных задач;

описывать климат территории по климатограмме;

объяснять влияние климатообразующих факторов на климатические особенности территории;

формулировать оценочные суждения о последствиях изменений компонентов природы в результате деятельности человека с использованием разных источников географической информации;

различать океанические течения;

сравнивать температуру и солёность поверхностных вод Мирового океана на разных широтах с использованием различных источников географической информации;

объяснять закономерности изменения температуры, солёности и органического мира Мирового океана с географической широтой и с глубиной на основе анализа различных источников географической информации;

характеризовать этапы освоения и заселения отдельных территорий Земли человеком на основе анализа различных источников географической информации для решения учебных и практико-ориентированных задач;

различать и сравнивать численность населения крупных стран мира;

сравнивать плотность населения различных территорий;

применять понятие «плотность населения» для решения учебных и (или) практико-ориентированных задач;

различать городские и сельские поселения;

приводить примеры крупнейших городов мира;

приводить примеры мировых и национальных религий;

проводить языковую классификацию народов;

различать основные виды хозяйственной деятельности людей на различных территориях;

определять страны по их существенным признакам;

сравнивать особенности природы и населения, материальной и духовной культуры, особенности адаптации человека к разным природным условиям регионов и отдельных стран;

объяснять особенности природы, населения и хозяйства отдельных территорий;
использовать знания о населении материков и стран для решения различных учебных и практико-ориентированных задач;

выбирать источники географической информации (картографические, статистические, текстовые, видео- и фотоизображения, компьютерные базы данных), необходимые для изучения особенностей природы, населения и хозяйства отдельных территорий;

представлять в различных формах (в виде карты, таблицы, графика, географического описания) географическую информацию, необходимую для решения учебных и практико-ориентированных задач;

интегрировать и интерпретировать информацию об особенностях природы, населения и его хозяйственной деятельности на отдельных территориях, представленную в одном или нескольких источниках, для решения различных учебных и практико-ориентированных задач;

приводить примеры взаимодействия природы и общества в пределах отдельных территорий;

распознавать проявления глобальных проблем человечества (экологическая, сырьевая, энергетическая, преодоления отсталости стран, продовольственная) на локальном и региональном уровнях и приводить примеры международного сотрудничества по их преодолению.

2. Содержание учебного предмета

Введение 5 ч. География в современном мире. Какой вклад в изучение нашей планеты вносит география? Чем занимается страноведение? Материки, части света и страны. В чем разница между материком и частью света? На какой карте можно увидеть сразу все страны мира? Разнообразие стран современного мира. Как страны различаются по географическому положению и размерам? Как страны различаются по форме государственного правления? Каково государственное устройство разных стран мира? Урок-практикум. Источники страноведческой информации. Как можно использовать справочную литературу для получения страноведческой информации? Чем полезны для страноведа описания путешественников и литературные произведения? Как могут помочь при составлении страноведческого описания фотографии, космические снимки и рисунки? Урок-практикум (продолжение). Карта — один из основных источников страноведческой информации. Как охарактеризовать по карте географическое положение, природу, население и хозяйство территории? О чем могут рассказать географические названия?

Раздел I. Земля — планета людей. 8 ч.

ТЕМА 1. НАСЕЛЕНИЕ МИРА 5ч. Расселение человека по земному шару. Как люди заселяли Землю? Где появились древние государства? Откуда и куда мигрировали люди на протяжении нашей эры? Численность и размещение населения мира. Сколько человек живет на Земле? Насколько быстро растет население нашей планеты? Как население распределено по Земле? Что мешает человеку заселить всю планету? Человеческие расы. К каким основным расам относится население земного шара? Какие внешние признаки характерны для представителей различных рас? Имеются ли у рас преимущества друг перед другом? Народы мира. Что такое народ? По каким признакам различаются народы мира? Что такое языковые семьи? Какие религии исповедуют разные народы? 18 Городское и сельское население. Городское и сельское население. Крупнейшие города мира. Как живут люди в городе и сельской местности? Что такое урбанизация? Есть ли в облике разных городов общие черты? Какие проблемы испытывают жители городов?

ТЕМА 2. ХОЗЯЙСТВЕННАЯ ДЕЯТЕЛЬНОСТЬ ЛЮДЕЙ. 3 ч. Возникновение и развитие хозяйства. Как Робинзон Крузо сумел выжить на необитаемом острове? Какими видами хозяйственной деятельности занимался Робинзон? Современное хозяйство мира. Что такое промышленность? Каким бывает сельское хозяйство? Какие предприятия образуют третичный сектор экономики? Как связаны экономики разных стран?

Раздел II. Океаны, материки и страны мира . 49ч.

ТЕМА 3. ОКЕАНЫ. 6 ч. Мировой океан и его значение для человечества. Как люди изучали Мировой океан? Каково значение Мирового океана для Земли? Как распределена жизнь в Мировом океане? Что дает океан человеку? Как человек воздействует на океан? Атлантический океан — самый молодой и освоенный. Каковы особенности географического положения и природы Атлантического океана? Какие богатства Атлантического океана использует человек? Особенности природы и хозяйственного использования Индийского океана. Каковы особенности географического положения и природы Индийского океана? Как человек осваивает Индийский океан? Тихий океан — самый большой и глубокий. Чем знаменит самый большой океан планеты? Какие богатства океана использует человек? Северный Ледовитый океан — самый маленький и холодный. Чем Северный Ледовитый океан отличается от других океанов Земли? Как Северный Ледовитый океан используется человеком?

ТЕМА 4. ЕВРАЗИЯ. ОБЩАЯ ХАРАКТЕРИСТИКА 4 ч. Урок-практикум. Евразия — самый большой материк Земли. Географическое положение. Почему изучение материков надо начинать с изучения их географического положения? Каковы особенности географического положения Евразии? Урок-практикум. Рельеф Евразии. Почему рельеф Евразии так разнообразен? Урок-практикум. Климат Евразии. Почему климат Евразии так разнообразен? Как образуются переходные климатические пояса? Чем переходные климатические пояса отличаются от основных поясов? Что такое климатограммы? Для чего они нужны? Урок-практикум. Внутренние воды и природные зоны Евразии. Как внутренние воды распределены по территории Евразии? Каковы особенности размещения почвенно-растительных зон?

ТЕМА 5. ЕВРОПА. 11ч. Северная Европа. Островные и полуостровные страны Северной Европы. Каковы особенности природы этих стран? Каковы особенности населения и хозяйства этих стран? Как островное и полуостровное географическое положение сказалось на формировании природы и хозяйства стран региона? Какие опасные природные явления и почему отличают территорию Исландии от остальных стран региона? Средняя Европа. Британские острова (Великобритания и Ирландия). Где находятся Британские острова? Каковы особенности природы Британских островов? Как влияют воздушные массы и океанические течения на климат и природные зоны страны? Чем характеризуется население и экономика стран, расположенных на Британских островах? Каковы были основные отрасли хозяйства Великобритании в эпоху ее колониального величия и теперь? Каковы основные черты населения Британских островов? В чем черты сходства и различия природы и хозяйства Ирландии и Великобритании? Франция и страны Бенилюкса. Какие страны объединяются в экономический союз Бенилюкса? Каковы особенности природы Франции? В чем различия основных частей природы Франции? Как живут французы? Чем эта страна известна в мире? Какие сложности, связанные с низким положением своей территории, пришлось преодолеть жителям Нидерландов, чтобы освоить земли под сельское хозяйство? Что вы знаете о Бельгии? Германия и Альпийские страны. Какова природа Германии? Как увеличивается абсолютная высота и меняются природные комплексы страны при движении с севера на юг? 20 В чем особенности природы и хозяйства

северных приморских частей Германии? Каковы особенности населения и хозяйства страны в целом? Какие страны расположены в Альпах? В чем отличие природы и хозяйства Альпийских стран от остальных стран Европы? В какую геологическую эпоху образовались Альпы и какие опасные природные явления наблюдаются в горах? В чем особенности хозяйства Альпийских стран? Какие отрасли хозяйства этих стран сформировались исторически и остаются важными и в наше время, а какие стали особенно активно развиваться во второй половине XX в.? Польша, Чехия, Словакия, страны Балтии — страны Восточной Европы. Какую часть Европы и почему называют Восточной? Как меняется природа этой части света при движении с запада на восток по мере уменьшения влияния Атлантического океана? Как четвертичные оледенения повлияли на облик природы стран Восточной Европы? Какие страны и почему называют странами Балтии? В чем отличия и в чем сходство природы стран Балтии с природой Польши, Чехии и Словакии? Кто живет в этих странах, какие отрасли хозяйства в них развиты? Какова история отношений России со странами Балтии и странами Восточной Европы? Белоруссия, Украина и Молдавия. В чем особенности географического положения этих стран по сравнению с остальными странами Европы? Какая из них имеет выход к морю? Климат какой страны более подходит для выращивания фруктов и винограда? Какие уникальные природные комплексы есть в этих странах? К какой языковой группе относятся жители этих стран? С какими языками схожи их языки? Какова история отношений России с этими странами? Южная Европа. Испания и Португалия — страны на Пиренейском полуострове. Как различаются размеры и государственное устройство Испании и Португалии? Какими эти страны были раньше и где они имели колониальные владения? Как влияние близости к Атлантическому океану сказывается на природе и хозяйстве Португалии? Почему Испанию называют «Африкой в миниатюре»? Какие культурные ценности в пределах этих стран составляют общемировое наследие? Есть ли в этих странах отрасли промышленности и сельского хозяйства общеевропейской значимости? Страны на Апеннинском полуострове. Какова природа Италии? В какую геологическую эпоху образовались горы Италии и какие опасные природные явления наблюдаются на территории страны? В чем различия в размещении населения и отраслей хозяйства между севером и югом Италии? 21 Где находятся самые главные и мощные в промышленном отношении города страны? Какими архитектурными и культурными памятниками знаменита Италия? Дунайские и Балканские страны. Какие страны называют Дунайскими, а какие — Балканскими? В чем особенность географического положения Балканского полуострова? Чем рельеф Балканского полуострова отличается от других полуостровов? Какова природа Балканских и Дунайских стран? В чем особенности национального состава населения этих стран? Какие черты отрасли промышленности и сельского хозяйства характерны для стран региона? Россия — самая большая по площади страна мира. Какими особенностями характеризуется географическое положение России? Природа, население и хозяйство России. Каковы главные особенности природы России? Какими богатствами одарила Россию природа? В чем особенность населения России? Как различаются географические районы России?

ТЕМА 6. АЗИЯ 8 ч. Закавказье. Где находятся страны Закавказья? Между какими частями света лежит регион? Каковы особенности природы этих стран? В чем плюсы и минусы географического положения каждой из стран Закавказья? Каковы особенности населения и хозяйства стран Закавказья? Юго-Западная Азия. Какие страны образуют Юго-Западную Азию и где они находятся? Какова природа этих стран? В каких климатических поясах лежат страны региона? Чем определяются сухость и высокие летние температуры в этих странах? Какие религии зародились на территории региона? В чем особенность религиозного и этнического состава населения этих стран? Какие отрасли промышленности и сельского хозяйства развиты на Аравийском полуострове?

Центральная Азия. Где находятся страны Центральной Азии? Как особенности географического положения определяют природу стран региона? Почему Центральную Азию называют «краем пустынь и гор»? Каковы особенности жизни населения стран Центральной Азии? Восточная Азия. Китай и Монголия. Как по размеру территории и численности населения различаются Китай и Монголия? Что характерно для климатических условий зимнего сезона в Монголии? Горы каких областей складчатости находятся на территории этих стран? Каковы особенности населения и хозяйства Китая и Монголии? Япония и страны на Корейском полуострове. Каковы особенности географического положения и природы Японии? Как живут японцы? Каковы особенности природы и населения стран Корейского полуострова? Южная Азия. Где находятся страны Южной Азии? Какие страны относятся к этому региону? В чем заключается разнообразие природы этих стран? Как в Южной Азии живут люди? Юго-Восточная Азия. Островные и полуостровные страны Юго-Восточной Азии? Характерные особенности природы этой части Азии? Как в Юго-Восточной Азии живут люди? Какие природные зоны занимают большую часть стран региона и какое воздействие на них оказал человек?

ТЕМА 7. АФРИКА . 7 ч. Общая характеристика Африки. Каковы особенности природы Африки, как они зависят от географического положения материка? Чем различаются страны Африки? Северная Африка. Где находятся страны Северной Африки? Что известно о прошлом этих стран? Какие природные районы можно выделить в Северной Африке? Чем различаются занятия населения этих стран? Западная и Центральная Африка. Каковы размеры этой части Африки? Чем отличается природа расположенных здесь стран? Какие народы проживают на территории Западной и Центральной Африки и чем они занимаются? Восточная Африка. Где находятся страны Восточной Африки? Какова природа этих стран? Кто населяет страны Восточной Африки? Чем интересен остров Мадагаскар? Южная Африка. Чем отличаются страны Южной Африки по географическому положению? Каковы особенности природы этих стран? Кто населяет Южную Африку?

ТЕМА 8. АМЕРИКА — НОВЫЙ СВЕТ. 9 ч. Северная Америка. Южная Америка. Общая характеристика. Каковы особенности географического положения и природы Северной и Южной Америки? Канада. Канада — самая северная страна Нового Света. Какова природа Канады? Как живут канадцы? Каковы особенности природы и населения самого большого в мире острова Гренландия? Особенности географического положения, государственного устройства и природы США. Где находятся США? Каково государственное устройство США? Каковы особенности рельефа, климата и внутренних вод США? В каких природных зонах располагается территория США? Население и хозяйство США. Как происходило заселение территории США? Кто такие американцы и где они живут? Какие особенности имеет хозяйство США? Чем различаются районы США? Центральная Америка и Вест-Индия. Какие страны находятся в Центральной Америке? Что такое Вест-Индия? Чем отличаются природа, население и хозяйство Мексики? Каковы особенности небольших стран Центральной Америки и многочисленных островов Вест-Индии? Бразилия. Где находится Бразилия и каковы ее размеры? Какова природа Амазонии? Чем отличается природа Бразильского плоскогорья? Каковы главные черты населения и хозяйства Бразилии? Хребты и нагорья Анд: от Венесуэлы до Чили. Какие страны называют Андскими? Каковы особенности рельефа Андских стран? Какие природные комплексы сформировались в Андских странах? Каковы особенности населения и хозяйства Андских стран? Чем знамениты Андские страны? Лаплатские страны. Какие страны называют Лаплатскими? Какова природа этих стран? Чем характеризуется население и хозяйство Лаплатских стран?

ТЕМА 9. АВСТРАЛИЯ И ОКЕАНИЯ. 3ч. Географическое положение и природа Австралии. Какова природа Австралии? Почему Австралию можно назвать материком-заповедником? Австралийский Союз. Когда европейцы узнали об Австралии и заселили ее? Какие особенности характерны для современного населения и хозяйства Австралийского Союза? Океания. Что такое Океания? Каковы особенности природы и населения Океании? Каковы отличительные особенности Меланезии, Полинезии и Микронезии? Как образуются коралловые рифы и атоллы?

ТЕМА 10. ПОЛЯРНЫЕ ОБЛАСТИ ЗЕМЛИ 2 ч. Полярные области Земли. Что называют полярными областями Земли? Чем похожи и чем различаются Арктика и Антарктика? Что представляет собой сухопутная часть Арктики? Как люди исследовали полярные области Земли? Антарктика. Каковы природные особенности Антарктики? Чем Антарктида отличается от других материков? Кто живет в Антарктиде?

Раздел III. Человек и планета: история взаимоотношений. 2 ч. История изменения природы Земли человеком. Как изменяли природу первобытные люди? Как воздействовало на природу древнее земледелие? Чем различается изменение природы человеком в древности и в наши дни? Что происходит в земных оболочках под влиянием деятельности человека? Изменение человеком природы материков. Почему у взаимоотношений человека и природы на разных материках Земли есть свои особенности? Как человек изменяет природу Евразии и Северной Америки? Как человек изменяет природу Южной Америки? Как человек влияет на природу Африки. **Резерв 2 ч.**

3. Тематическое планирование

№ п/п	Наименование раздела	Количество часов	Количество контрольных работ
	<i>Введение</i>	5	1
1	География в современном мире	1	
2	Материки, части света и страны	1	
3	Разнообразие стран современного мира	1	
4	Урок- практикум. Источники страноведческой информации.	1	
5	Урок- практикум, продолжение. Карта- один из основных источников страноведческой информации	1	
	Раздел 1. Земля- планета людей.	8	
	<i>Тема 1. Население мира.</i>	5	
6	Расселение человека по земному шару.	1	
7	Численность и размещение населения мира	1	
8	Человеческие расы.	1	
9	Народы мира	1	
10	Городское и сельское население. Крупнейшие города мира.	1	
	<i>Тема 2. Хозяйственная деятельность людей</i>	3	
11	Возникновение и развитие хозяйства	1	
12	Современное хозяйство мира.	1	
13	Урок обобщения знаний по разделу «Земля- планета людей»	1	
	<i>Раздел 2. Океаны, материки и страны мира.</i>	49	1

	<i>Тема 3. Океаны.</i>	6	
14	Мировой океан и его значение для человечества.	1	
15	Атлантический океан – самый молодой и освоенный.	1	
16	Особенности природы и хозяйственного использования Индийского океана	1	
17	Тихий океан-самый большой и глубокий.	1	
18	Северный Ледовитый океан- самый маленький и холодный	1	
19	Обобщение знаний и контроль по теме «Океаны».	1	
	<i>Тема 4. Евразия. Общая характеристика.</i>	4	
20	Евразия. Географическое положение	1	
21	Рельеф Евразии	1	
22	Климат Евразии	1	
23	Внутренние воды и природные зоны Евразии	1	
	<i>Тема 5. Европа</i>	11	
24	Северная Европа	1	
25	Средняя Европа. Британские острова (Великобритания и Ирландия)	1	
26	Франция и страны Бенилюкса	1	
27	Германия и Альпийские страны	1	
28	Польша, Чехия, Словакия, страны Балтии	1	
29	Белоруссия, Украина и Молдавия		
30	Южная Европа. Страны на Пиренейском полуострове.	1	
31	Страны на Апеннинском полуострове.	1	
32	Дунайские и Балканские страны	1	
33	Россия-самая большая по площади страна мира	1	
34	Природа, население и хозяйство России	1	
	<i>Тема 6. Азия</i>	8	
35	Закавказье	1	
36	Юго-Западная Азия	1	
37	Центральная Азия	1	
38	Китай и Монголия	1	
39	Япония и страны на корейском полуострове	1	
40	Южная Азия	1	
41	Юго-Восточная Азия.	1	
42	Урок обобщения знаний по теме «Евразия»	1	
	<i>Тема 7. Африка</i>	6	
43	Общая характеристика Африки 1	1	
44	Северная Африка	1	
45	Западная и Центральная Африка	1	
46	Восточная Африка	1	
47	Южная Африка	1	
48	Урок обобщения знаний по теме «Африка»	1	
	<i>Тема 8. Америка-Новый Свет</i>	9	
49	Северная Америка Южная Америка.Общая характеристика	1	
50	Канада.	1	
51	Особенности географического положения,	1	

	государственного устройства и природы США		
52	Население и хозяйство США	1	
53	Центральная Америка и Вест-Индия	1	
54	Бразилия	1	
55	Хребты и нагорья Анд: от Венесуэлы до Чили	1	
56	Лаплатские страны	1	
57	Урок обобщения знаний по теме «Америка-Новый свет»	1	
	Тема 9 Австралия и Океания	3	
58	Географическое положение и природа Австралии	1	
59	Австралийский Союз	1	
60	Океания		
	Тема 10 Полярные области Земли	2	
61	Полярные области Земли	1	
62	Антарктика	1	
	Раздел 3. Человек и планета; история взаимоотношений.	2	1
63	История изменения природы Земли человеком.	1	
64	Изменение человеком природы материков	1	
	Раздел 4. Резерв	4	
65- 66	Повторение по разделу «Земля-планета людей»	2	
67- 68	Обобщающее повторение	2	
Итого часов:		68	3